









Условные обозначения и линии :

-  - граница проезжей части
-  - стойка под знаки дорожные
-  - существующие здания и сооружения
-  - газон
-  - тротуар
-  - проектируемые дорожные знаки

				ПОДД.Э-Д-22-24-16/04/24-3				
Изм.	Лист	№ докум.	Подп.	Дата	Объект: Внутридворовая территория Адрес: Московская обл., г. Мытищи, улица Белобородова, д.3	Литера	Масса	Масштаб
								1:500
							Лист	Листов
Утв.	Васин Ю.А.				Схема организации дорожного движения на период эксплуатации	ООО «Бизнес База»		

**Номенклатура – спецификация дорожных знаков по ГОСТ 52290-2004
на период эксплуатации**

№ п/п	Номер знака	Изображение знака	Наименование знака	Тип размер	Количество шт.
1	3.27		Остановка запрещена	II	8
2	8.2.2		Зона действия	II	3
3	8.2.4		Зона действия	II	4
4	8.2.6		Зона действия	II	1
5	8.24		Работает эвакуатор	II	8
Итого:					24
дорожных знаков -					

Стойки под дорожные знаки:
труба оцинкованная d=76 мм – 6 шт.
хомут оцинкованный d=76 мм – 48 шт.

Согласовано									
Взам. инв. №									
Подп. и дата									
Инв. № подл.							ПОДД.Э-Д-22-24-16/04/24-3		
	Изм	Кол.уч	Лист	№ док.	Подп.	Дата			
	Разработал	Максимов					Стадия	Лист	Листов
	Проверил						000 «Бизнес База»		
ГИП	Васин								